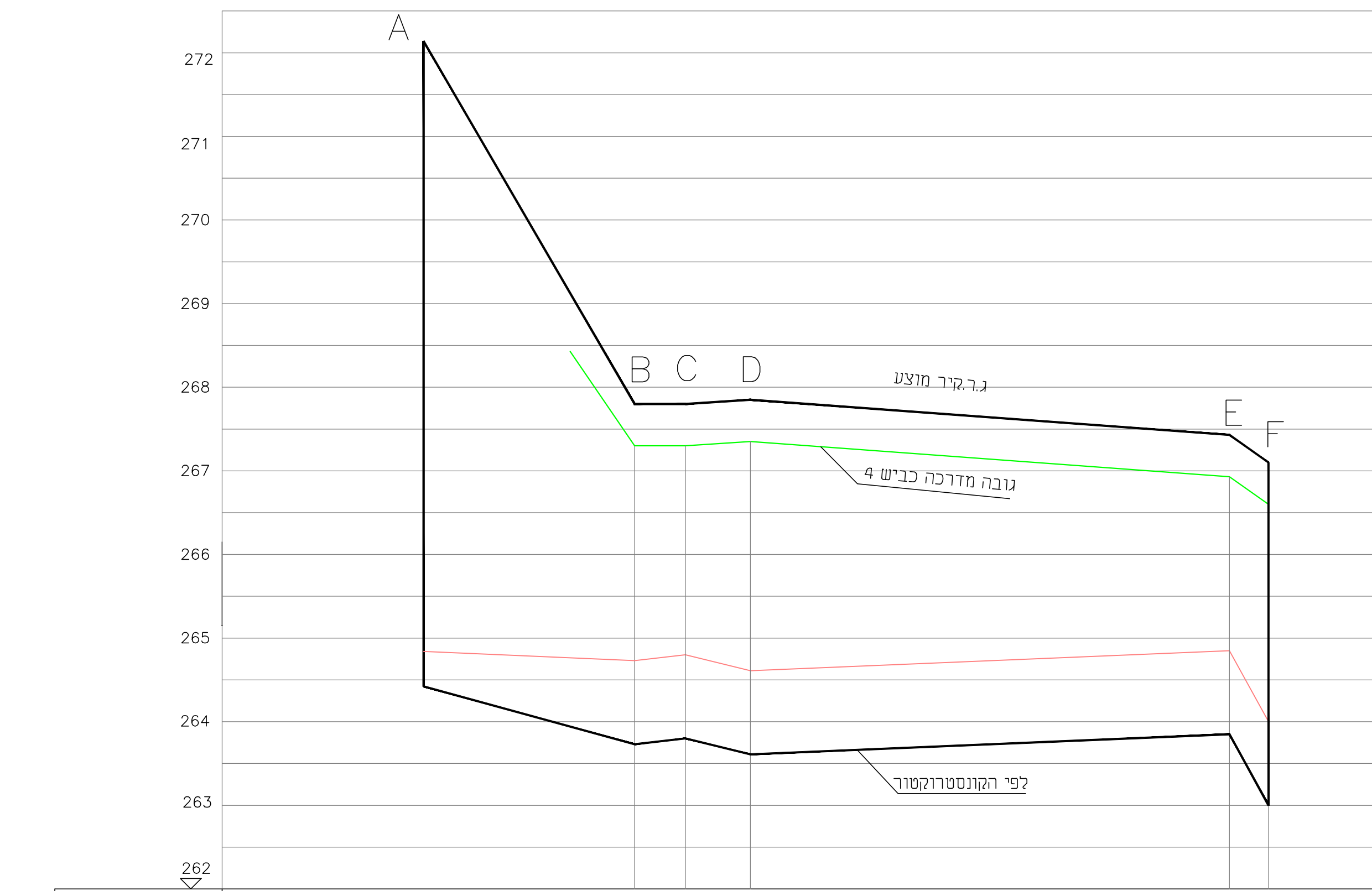
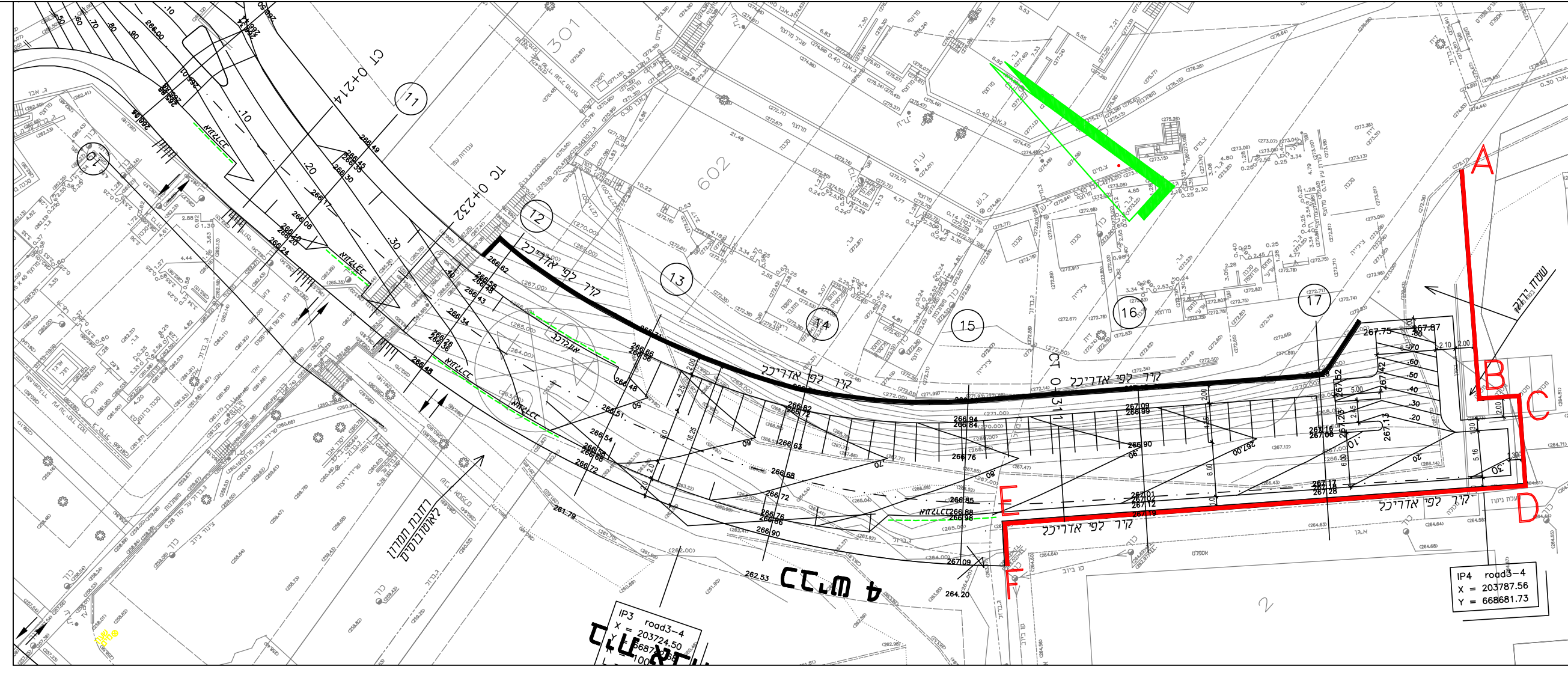


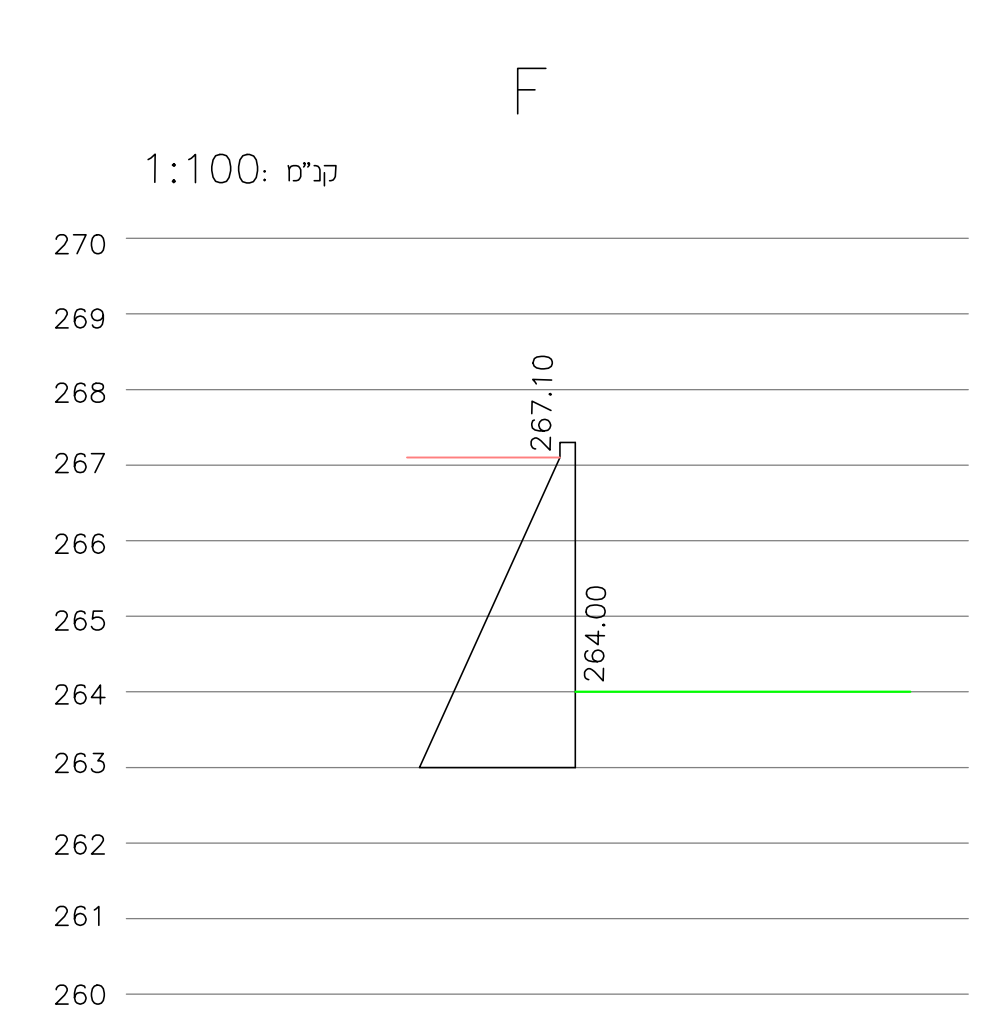
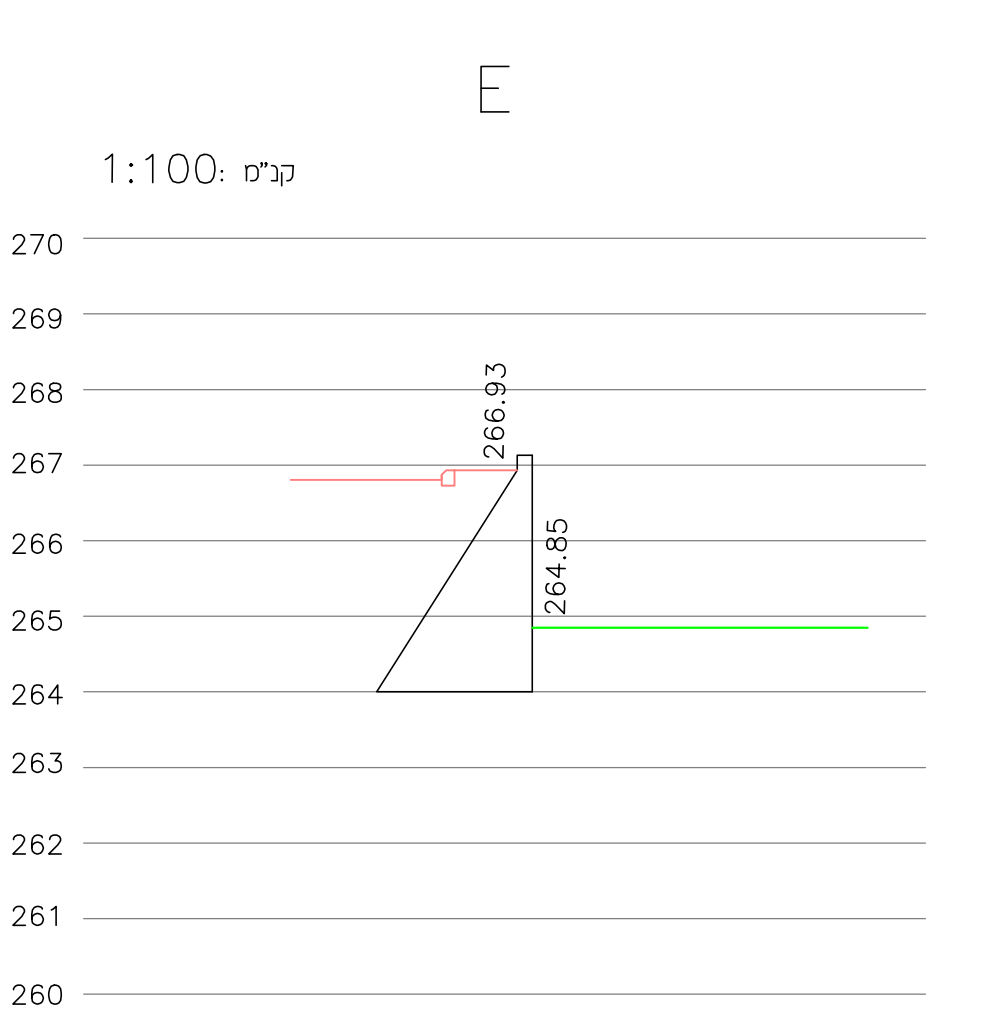
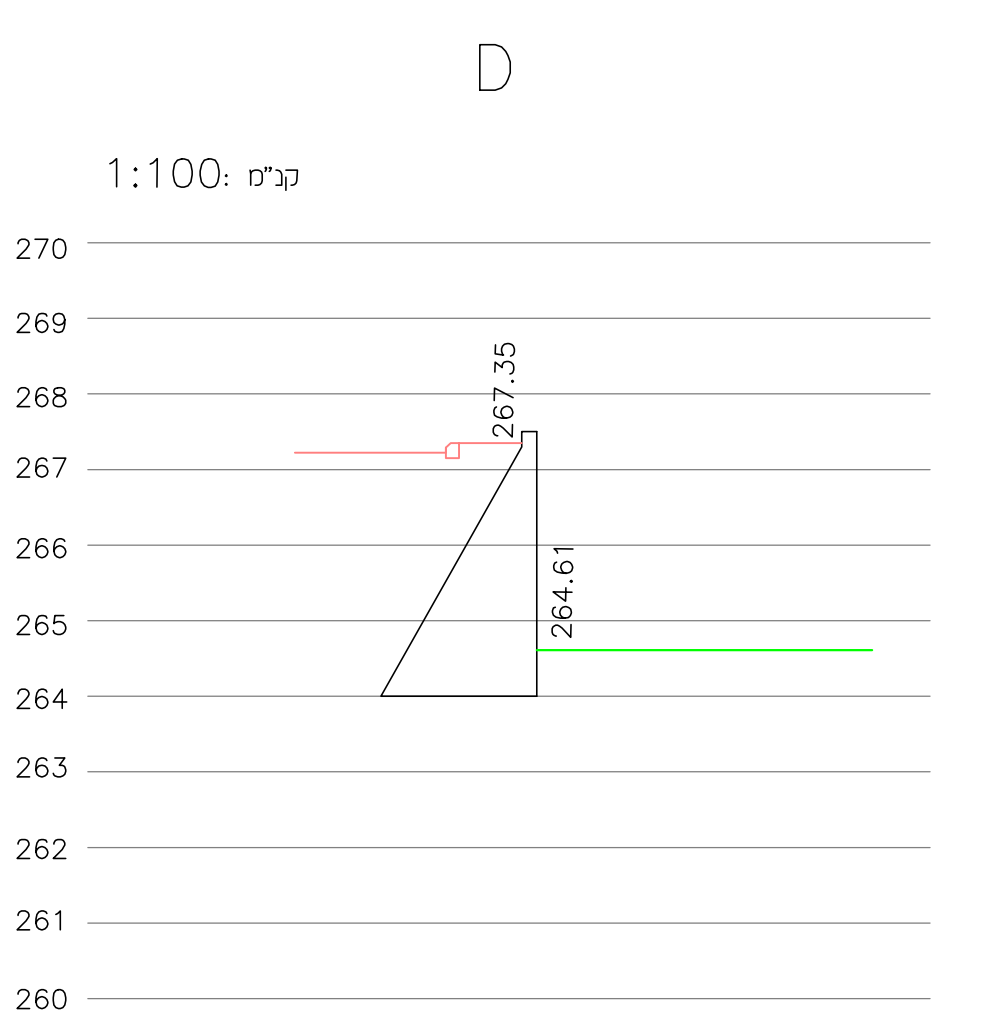
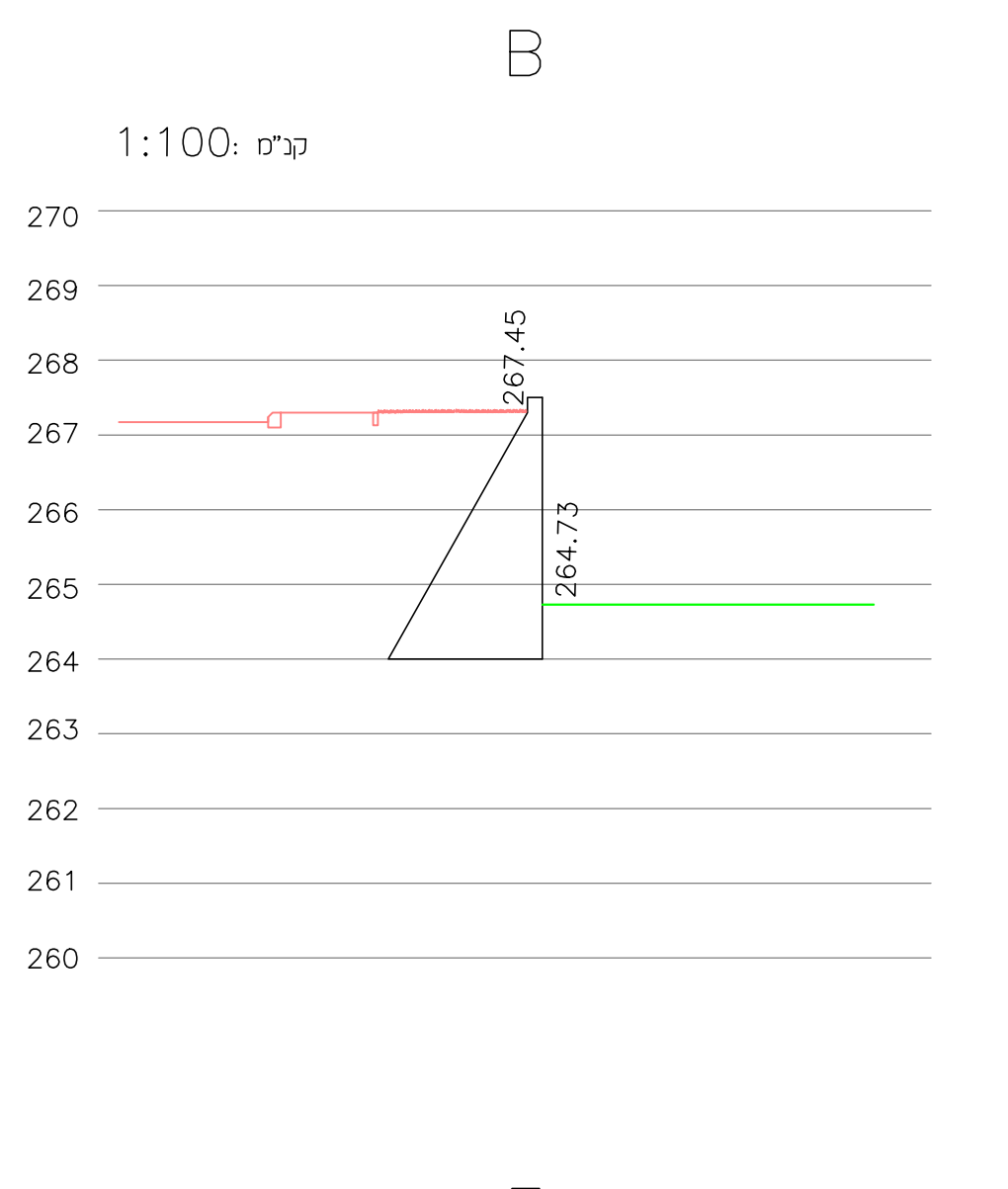
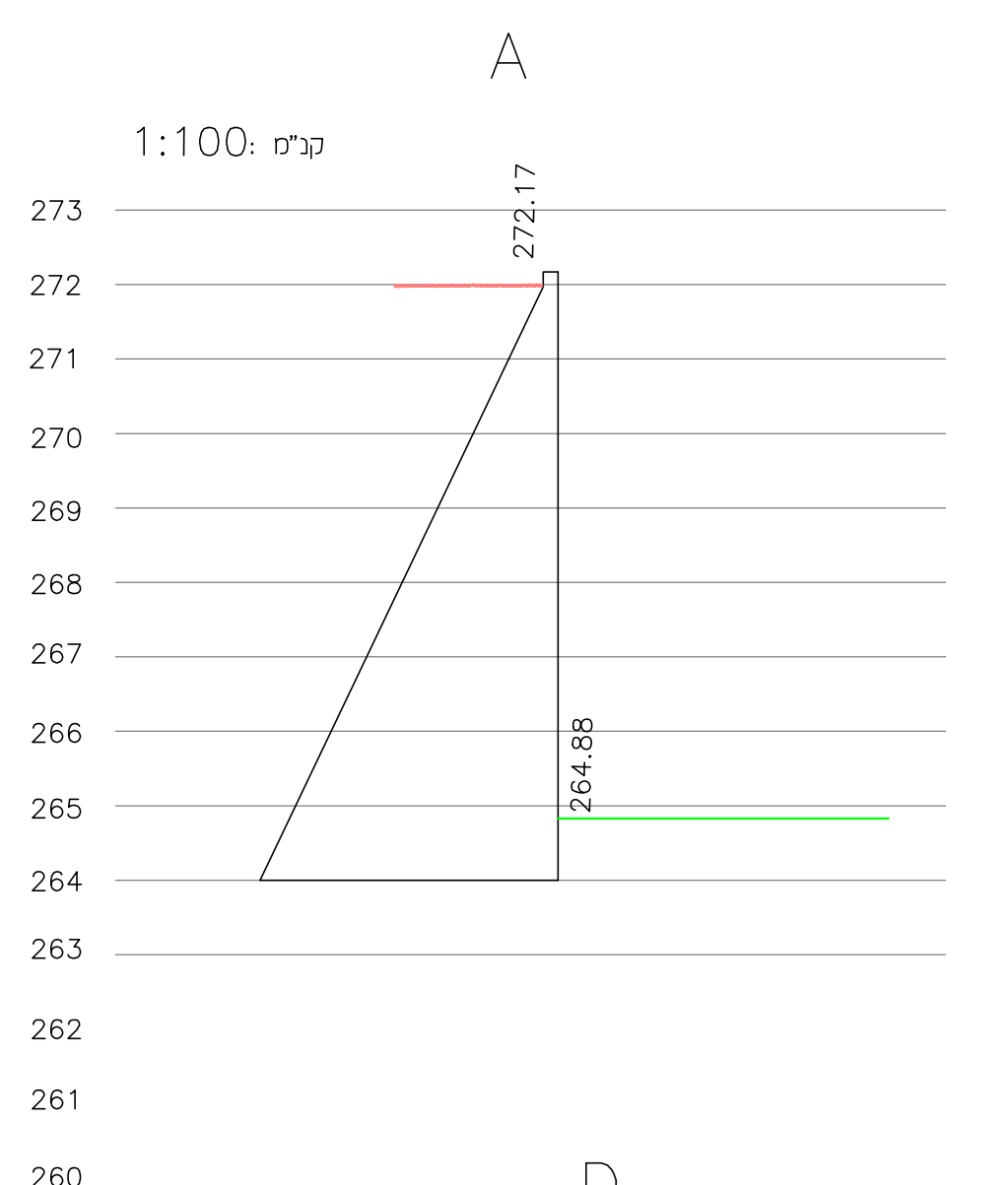
המבצע אחראי לבידוק המידות ולהתאמתן במקום על תבוצע לבקר את כל המידות ועל כל טעות או אי התאמה עליו להודיע למתכנן

אישורים



No.	A	B	C	D	E	F
גובה מדרגה כביש 4	264.86 272.17	264.73	267.30	267.30	266.85	266.83
גובה קורב	264.86	264.88	267.35	267.35	264.00	267.10
4 כביש	25.23	6.08	7.76	57.29	4.66	

1:50 / 1:500



תמצאה

שגיאות

מ.מ. אלקנה

אלקנה

אשקוביות

פריסת קירות כביש 4 חתך 15-17

מספר תוכנית:	3421/31
קריש:	1:50/500
שריטוט:	מוריס א
תוכן:	מפוי מרום
לסיים:	מפוי מרום
מספר תוכנית:	8.08.20

ENGINEERING COMPANY FOR DESIGN & SUPERVISION CIVIL ENGINEERING
781 03-6772001 FAX 972-3-6776661

חברת מוגדסים להכנת ופקוח בע"מ
מו"פ 25 בני ג'וק
טל: 03-6772001 פקס: 03-6776661
E-mail: moty-m@ecds.co.il

מיקום הפריסה: ראה תנוחה גיליון 19/3421